

Eglise détruite de Flirey



La fontaine des quatre goulots



Visites à proximité

Les tranchées allemandes de Saint-Baussant

Les vitraux de l'église commémorative de Fey-en-Haye

Le vieux Flirey et le village reconstruit

Les entonnoirs de mines de Flirey

Le village reconstruit de Fey-en-Haye, village commémoratif des combats du Bois-le-Prêtre

Les cantonnements allemands de Vilcey-sur-Trey

Les aménagements français de Lironville

Les nombreux cimetières militaires

Le musée militaire de Thiaucourt

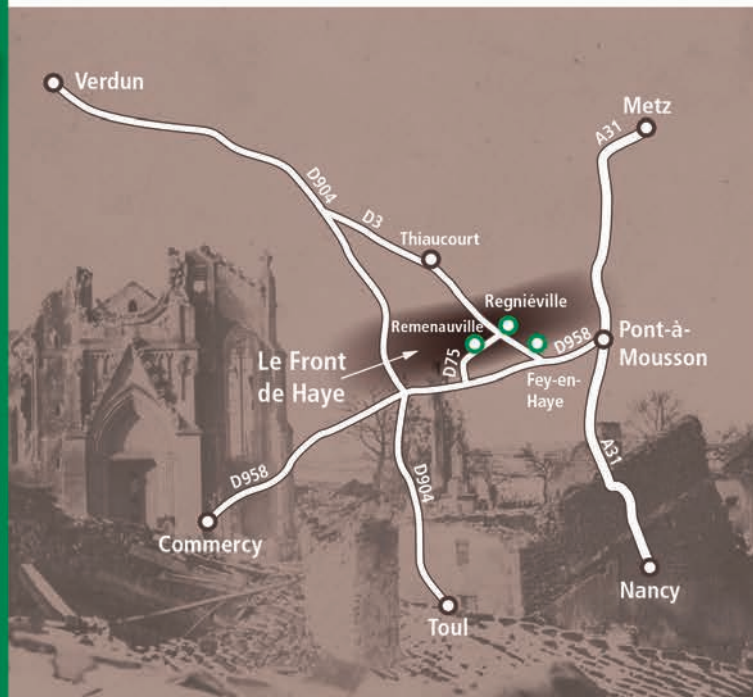
Le mémorial de Montsec

Le Bois-le-Prêtre...



Les tranchées allemandes

Au cœur de la Lorraine, sur le plateau de Haye



Renseignements & contacts



Les villages sont gérés et aménagés par :
Communauté de Communes Mad & Moselle
2 bis, rue Henri Poulet
54470 Thiaucourt
Tél. 03 83 81 91 69
www.cc-madetmoselle.fr
Mail : accueil@cc-madetmoselle.fr



L'entretien des villages est assuré par :
FAS de Thiaucourt



Thiaucourt



Limey



Fey-en-Haye



Musée militaire de Thiaucourt



e-Storial de Lorraine



Conception : www.surlestants.fr, illustrations : modélisation 3D de Maxime Santiago, collection photos : Joël Huret, Michel Thouvenin, René Lorrain, Vincent-Asebot.



Visionnez le travail de modélisation en 3D des villages détruits effectué par l'école d'architecture de Nancy, suivez la chaîne YouTube : Les villages détruits de Meurthe-et-Moselle.



Les villages détruits du Front de Haye


La Grande Guerre a été particulièrement destructrice pour les villages du secteur. Les villages de Remenauville, Regniéville et Fey-en-Haye se sont retrouvés au cœur de la tourmente, notamment en avril 1915, lors de la « bataille de la Woëvre ». Fey-en-Haye et Regniéville seront définitivement repris par les troupes françaises, Remenauville restera aux mains des Allemands pendant quatre ans.



Après la guerre, complètement détruit, Fey-en-Haye sera reconstruit à plusieurs centaines de mètres de son lieu d'origine. Regniéville et Remenauville, également complètement détruits, ne seront jamais reconstruits. À leur emplacement, aujourd'hui, la forêt...



Site du vieux Fey




L'histoire du village et des événements qui ont conduit à sa destruction sont présentés sur le site du vieux Fey. Un sentier botanique vous fera découvrir des plantes relictuelles retraçant la vie végétative du village.

Remenauville



À Remenauville, les rues ont été dégagées et les emplacements des maisons et des bâtiments matérialisés. Une collection de photographies inédites vous fera découvrir les métiers qu'on y exerçait et la vie d'un village de première ligne sous l'occupation allemande.

Regniéville



De nombreuses photographies d'époque retracent la vie du village avant la guerre. Rattaché à Thiaucourt, première ville libérée par les Américains lors de la réduction du Saillant de Saint-Mihiel, une attention particulière est portée aux troupes américaines.

Ces trois villages sont inclus dans la forêt domaniale du Front de Haye et sont sous la responsabilité de l'ONF. Par convention, la Communauté de Communes du Chardon Lorrain en a la gestion. Afin que leurs noms ne tombent pas dans l'oubli, Remenauville sera rattaché à Limey, et Regniéville à Thiaucourt.

Veuillez respecter ces lieux, des hommes se sont battus, ont souffert et sont morts ici. Partageons la forêt, renseignez-vous sur les dates de chasse : www.fdc54.com